

Overzichtsplan



Kalverwei



Impressie - niet vooroverst

Samenkomen in het groen met de buurt. Met mooie speelplekken met landschapsspeelaanleidingen.

Natuurinclusieve inrichting met lokale, zuiverende beplanting. Weide met ruimte voor vrij spel en buurtevenementen.



Definitief ontwerp publieke ruimte

In samenwerking met Urban Living Belgium en Water-link i.s.m. Aquafin

Vetten Oosplein



Huiskamer van de wijk met een intiem horecaplein. Terrassen onder de bomen. Flexibel indeelbare pleinruimte voor evenementen op een drempelloze vloer met een bijzonderespeelfontein. Sterke ruimtelijke

verbinding met de Kalverwei door de grote bomen in de halfverharding, sterke ruimtelijke verbinding met het Pieter Densplein door een doorlopende pleinvloer.



Definitief ontwerp publieke ruimte

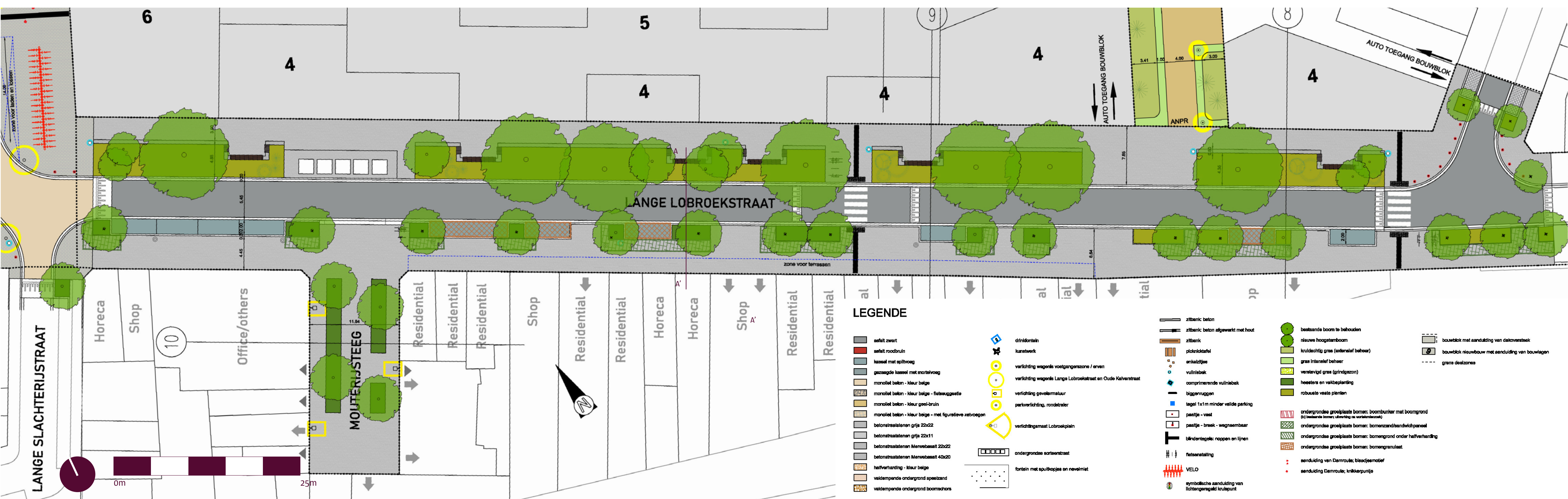

In samenwerking met Urban Living Belgium en Water-link i.s.m. Aquafin

Lange Lobroekstraat



Het geliefde Ceulemanshofje komt op een nieuwe wijze terug in de Lange Lobroekstraat door het maximaal vergroenen van de straat en door ontmoeting en spel mogelijk te maken.

Het plantvak met banken vormt een buffer tussen de ouderenwoningen en de straat.



Definitief ontwerp publieke ruimte

In samenwerking met Urban Living Belgium en Water-link i.s.m. Aquafin

Twée Stierenstraat



Voetpaden: betonstraatstenen 22x22x8(10)



Parkeervakken: kassei met waterdoorlatende (split) voeg



Rijweg: asfalt antraciet



Boordsteen: beton



Fietsnietjes



Straatlamp



Vuilbak



Prunus avium 'Plena' (kers)



Malus baccata 'Street parade' (sierappel)

De entree van de Slachthuiswijk is royaal van maat, heeft een groene uitstraling en is veilig voor al haar gebruikers door vrijliggende fiets- en brede voetpaden.

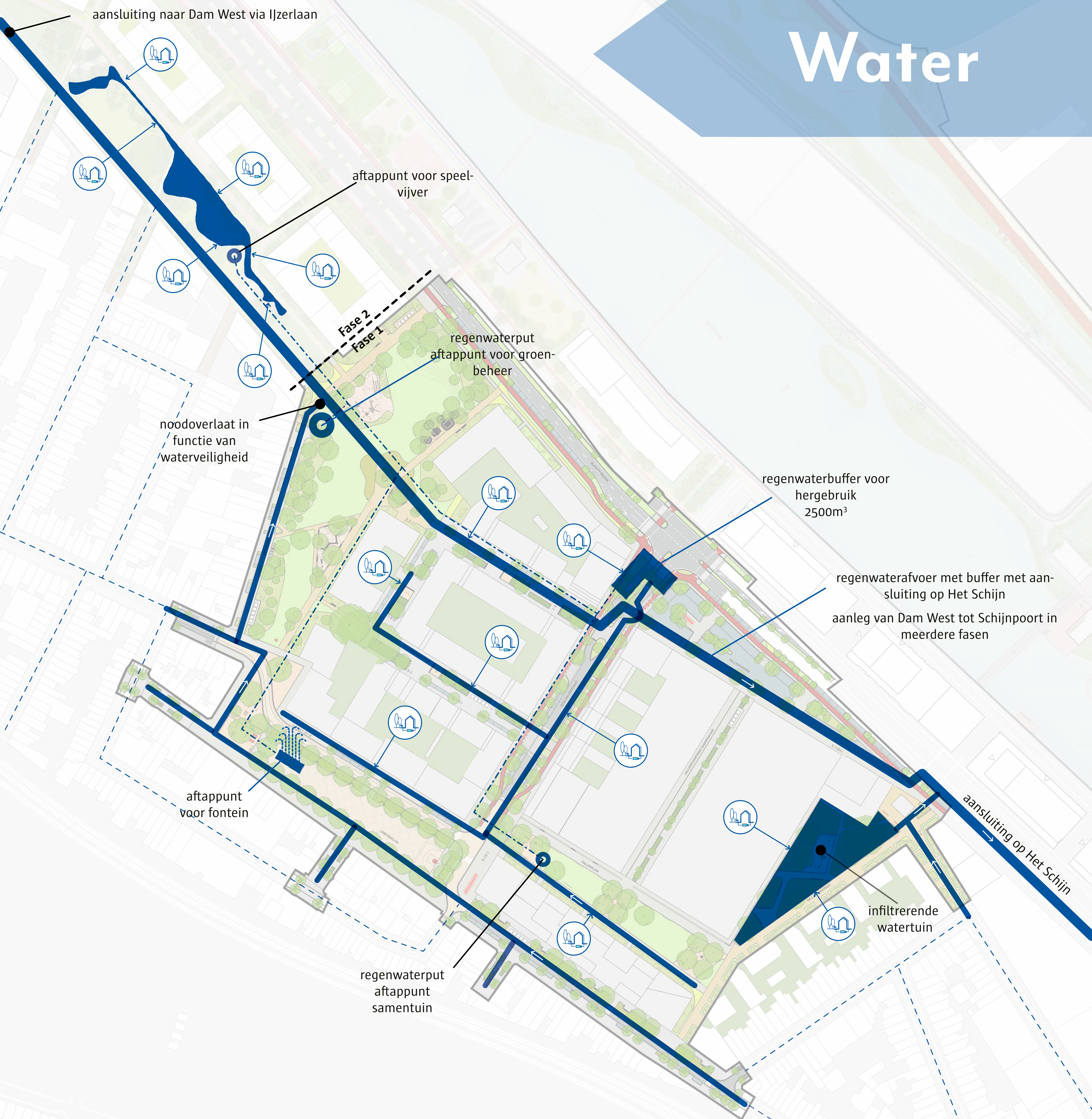
De snelheidsbeperkende verkeersplateaus sluiten aan op het woonerf in de Eugène de Plynstraat.



Definitief ontwerp publieke ruimte

In samenwerking met Urban Living Belgium en Water-link i.s.m. Aquafin

Water



In het kader van het waterplan Antwerpen worden een aantal klimaatrobuuste ingrepen voorzien in functie van waterveiligheid en hergebruik. Doorheen de Slachthuissite wordt een regenwaterleiding aangelegd van Dam-West tot Schijnpoort, waarna deze afwatert naar Het Schijn. De waterkelder van het waterzuiveringsstation wordt omgevormd tot een waterbuffer met herbruikpunten doorheen de wijk.

Het Moeke Bitterpeëenplein wordt ingericht als infiltrerende watertuin. Aanleg van de publieke ruimte en de waterinfrastructuur zal uitgevoerd worden in meerdere fasen. In een eerste fase wordt de nieuwe Twee Stierenstraat en het Vetten Osplein aangelegd. Zodra de nieuwe toegangsweg in gebruik is, wordt de Kalverstraat opgebroken en start de aanleg van de Kalverwei. Aansluitend op de realisatie van de gebouwen volgt stapsgewijs de aanleg van de publieke ruimte.

Definitief ontwerp publieke ruimte

In samenwerking met Urban Living Belgium en Water-link i.s.m. Aquafin