KRONENBURG

Structuur

De wijk Kronenburg dateert uit het begin van de 20ste eeuw. Ze werd samen met het Albertkanaal ontwikkeld en bestaat vooral uit kleine rijhuizen die voor de arbeiders werden gebouwd.

Bij het ontstaan van de wijk werd geen aandacht aan groen geschonken. Er zijn geen parken terug te vinden. De meeste huizen hebben slechts kleine tuinen, die vaak verhard of bebouwd werden. Enkele straten zijn langs één of beide zijden van voortuinstroken voorzien maar deze zijn ook dikwijls verhard in functie van parkeren of de bereikbaarheid van het verdiepte gelijkvloers.

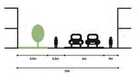



Groenaandeel

Kronenburg telt vandaag 6081 inwoners en is één van de meest dichtbevolkte wijken van Deurne. Door het weinige aanwezige groen en het hoge inwoneraantal, beschikt een bewoner van deze wijk gemiddeld over slechts 1,2 m² groen. Dat cijfer ligt ver onder het Antwerpse gemiddelde (119,4 m²/inw) en onder het Vlaamse richtcijfer (30m ²/inw).

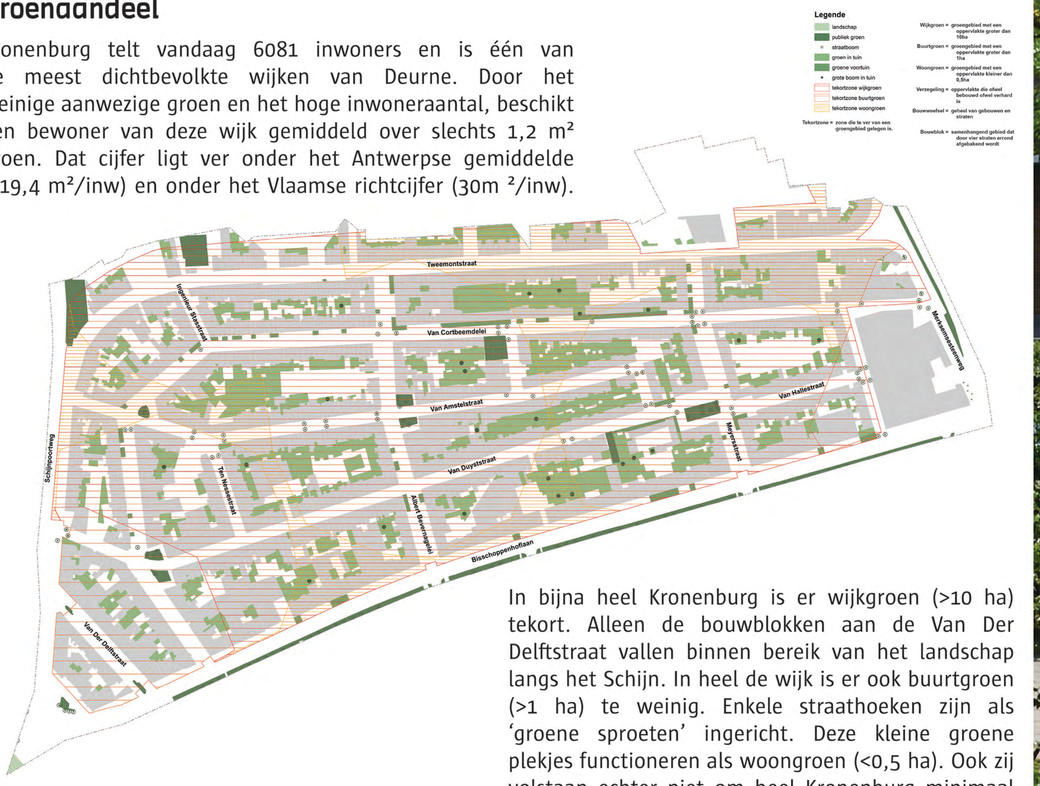

In bijna heel Kronenburg is er wijkgroen (>10 ha) tekort. Alleen de bouwblokken aan de Van Der Delftstraat vallen binnen bereik van het landschap langs het Schijn. In heel de wijk is er ook buurtgroen (>1 ha) te weinig. Enkele straathoeken zijn als 'groene sproeten' ingericht. Deze kleine groene plekjes functioneren als woongroen (<0,5 ha). Ook zij volstaan echter niet om heel Kronenburg minimaal van groen te voorzien.

Rustplekken

De geluidsnorm (55 dB) wordt in de wijk overschreden. De impact van de Bisschoppenhoflaan en Ring is groot. In de groene sproeten is er te veel lawaai om er van rust te kunnen genieten en ook in de tuinen in de bouwblokken is dit het geval.

Verkoeling

Slechts 17 % van het grondoppervlak in de wijk is groen ingericht. Het hoge aandeel bebouwing en verharding beperkt sterk de verkoelende werking die groen zou kunnen hebben. Het publieke groen is te minimaal.

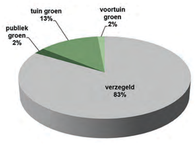

verzegeld = bebouwde + verharde oppervlakte

V.U.: Patricia De Somer, Grote Markt 1 - 2000 Antwerpen.

Deurne

Groenplan Deurne: werk mee!