

Welkom in Deurne-Noord

Deurne is één van de groenste districten in de stad. Het provinciaal domein Rivierenhof ligt er middenin. Deurne is net ten noorden ervan ontstaan, waar de Turnhoutsebaan en het Groot Schijn mekaar kruisen. Het oude Deurne groeide eerst in noordelijke richting, naar de Kempische Vaart (1846) toe. Deze vaart ging in de jaren 1930 op in het Albertkanaal. Tussen het kanaal en de oude dorpskern werden wijken gebouwd die nu het karakter van Deurne-Noord typeren als grijs en stenig, maar dat beeld klopt niet.

In Deurne-Noord zijn er grote groengebieden, zoals de Bremweide en Ertbrugge. Deze kan je met de wandelbrochure 'Glacis van Ertbrugge' verkennen. Er zijn in Deurne-Noord ook enkele kleinere parken en verborgen groene plekjes. De voorliggende wandeling 'Deurne-Noord in het groen' helpt je om deze te ontdekken. En ze laat je ook kennismaken met de ideeën uit het Groenplan Deurne, waarin stad en district samen opportuniteiten schetsen om Deurne groener te maken.

Een Groenplan voor Deurne

De stad Antwerpen wil het groen op haar grondgebied meer bekend en beter toegankelijk maken, en ervoor zorgen dat het niet verder versnipperd. Het Groenplan bepaalt waar groen nodig is om Antwerpen uit te bouwen tot een 'stad van morgen'.

In 2017 werd een eerste stap gezet, met de goedkeuring van het stadsbreed groenplan 'Levendig Landschap'. Dat plan focust vooral op de grote robuuste landschappen in de stad. Die kan je zelf verkennen via veertien wandelingen.

Nu wordt voor elk district nog een apart Groenplan opgemaakt, dat een groen netwerk doorheen de woonwijken uittekent en zo de grote landschappen met elkaar verbindt. Deurne is het eerste district waarvoor een Groenplan uitgewerkt is.

Je kan alle informatie over het Groenplan ontdekken op www.antwerpenmorgen.be/groenplandeurne

24 Boshovestraat


De Boshovestraat doorsnijdt het district van oost naar west en verbindt daarbij enkele kleinere groene plekken. De straat zelf is grijs en stenig. Het groenplan stelt voor om meer groen en ook ruimte voor opvang hemelwater te integreren in het straatbeeld.



Volg de Boshovestraat westwaarts en steek de Gallifortlei over. Wandel verder in de Eikblokstraat.

25 Eikblokstraat

In de straat zijn er maar liefst twee kleine groene plekken. Deze parkjes bieden schaduw en verkoeling bij warme zomerdagen. Het zijn echte koelteplekken. Het groenplan stelt voor om op nog andere plaatsen in Deurne-Noord erbij te creëren.



Sla opnieuw linksaf en wandel via de Clara Snellingsstraat en Pieter De Ridderstraat naar de Frank Craeybeckxlaan.

26 Expo

De Expohal was oorspronkelijk het "Paleis van het Hout" op de Expo van 1958 en werd na de wereldtentoonstelling overgebracht naar Deurne en ingericht als sporthal. Er wordt gepland om het publiek domein errond volledig herin te richten en daarbij meer attractieve groene verblijfsplekken te voorzien.



Volg de Frank Craeybeckxlaan zuidwaarts en steek de Turnhoutsebaan over. Draai rechts de Katteweg in.

27 Katteweg

Het smalle pad loopt tussen het huidige districtshuis en de oudste kern van Deurne, het Dorp. De Katteweg volgt het tracé van een vroegere omheining, die de akkercomplexen ten zuiden van het Dorp afsloot. Die akkers werden later het domein Rivierenhof.



Volg de Katteweg tot aan de Parkweg en bereik zo terug het startpunt van de wandeling.



Wandeling Deurne-Noord in het groen


Ontdek alle informatie over het Groenplan Deurne op www.antwerpenmorgen.be/groenplandeurne of andere trajecten via de app RouteYou.



Op wandel
 Lengte hoofdtraject: 11,8 km
 Lengte met inkorting Kronenburg: 9,4 km
 Lengte met inkorting Wim Saerens: 7,9 km
 Vertrek: Deze wandeling start aan parking Huiskens in het Rivierenhof. Je wandelt naar het noorden in de richting van de Turnhoutsebaan en steekt deze over. Je slaat links af en wandelt de Lakborslei in.

1 Rodekruisplein

Dit plein maakte ooit deel uit van het oudste Deurne. Nu is het een parking. Het Schijn stroomt erachter, maar is niet zichtbaar. Het plein wordt heringericht en daarbij komt meer ruimte om te vertoeven en een link naar het toekomstige Ringpark het Schijn.


 Volg de Lakborslei noordwaarts tot aan de ingang van het St-Fredegandus begraafpark.

2 Sint-Fredegandus

Het oudste deel van het kerkhof werd in 1976 beschermd en omvat graven van vooraanstaande Antwerpenaars uit de 19e eeuw zoals gouverneur Cogels en de familie Legrelle. Het kerkhof is begin 21e eeuw als begraafpark heraangelegd.



Te zien in Sint-Fredegandus:
 tumulus en lovertheater

 Sla tegenover de toegang van het begraafpark het pad in langs de volkstuinten en volg dit tot aan het Schijn.

3 Schijntje


Het Schijn is een overstromingsgevoelige rivier. Het buurtpark Schijntje zal heringericht worden als een onderdeel van het toekomstige Ringpark het Schijn met aandacht voor water.

 Volg het pad noordwaarts naar de Ten Eekhovlei. Sla eerst linksaf en vervolgens rechtsaf de Jozef Nellenslei in.

4 Jozef Nellensplein

Het plein ligt in een buurt met tuinvijckachtig karakter. Dankzij de (voor)tuinen is dit groener stukje Deurne-Noord ook aantrekkelijk voor bijen, vlinders en vogels. Dat wil het Groenplan behouden.



 Volg de Gryspeerstraat oostwaarts en draai vervolgens linksaf de Lakborslei in.

5 Drie Torekens

Restant van kasteel Te Couwelaer, een 16e eeuwse waterslot. Rond 1850 gerestaureerd. In 1998 beschermd als monument. Het hoofdgebouw wordt gekenmerkt door drie torens. In 1927 werd het aangekocht door de gemeente Deurne. Nu omgevormd tot een co-housingproject.



Volg de Lakborslei noordwaarts en sla De Sossastraat in. Inkorting: volg De Berlaimontstraat naar wandelpunt 11.

6 De Sossastraat

Straat tussen Deurne-Centrum en Kronenburg. Intact straatbeeld met typische arbeiderswoningen en enkele kleurrijke gevels. Het Groenplan stelt voor om de straat te vergroenen als aangename verbinding tussen Kronenburg en de scholen aan de Lakborslei.



Steek de Bisschoppenhoflaan over. Sla aan Van Duystplein linksaf en ga vervolgens rechtsaf de Van Amstelstraat in.

7 Van Amstelstraat

Straat centraal in Kronenburg, de meest groenarme wijk van Deurne. Ze verbindt enkele voorzieningen en groene plekjes. Het Groenplan stelt voor om de straat te vergroenen en het groene terrein bij de Blijde Boodschapkerk open te stellen en in te richten als buurtpark. Dat kan helpen om het groentekort op te lossen.



Ga via de R. Heylenstraat naar de Van Cortbeemdelei. Ga dan via de A. Bevernagelei naar de Tweemontstraat.

8 Tweemontstraat

Hier zijn woningen en bedrijven met elkaar verweven. Af en toe geeft een opening in de noordelijke huizenrij doorkijk naar het Albertkanaal. De straat wordt heringericht en het bedrijfsverkeer naar de Vaartkaai verplaatst. Dat geeft kansen om te vergroenen.



Keer via de Merksemsesteenweg terug zuidwaarts. Ga over de Bisschoppenhoflaan links de G. Van Deurnelaan in.

9 Bisschoppenhof

Voormalig 16e eeuwse kasteel. Het poortgebouw dateert uit deze periode. Het hoofdgebouw is 17e eeuwse. Beschermd in 1981. De naam refereert naar een 13e eeuwse bisschoppelijke villa die hier eerst stond. Het park van het luthof (6,5 ha) werd grotendeels verkaveld in de jaren 1950. Nu rest er nog circa 3 ha. Een stuk oude gracht is nog aanwezig.



Te zien in Bisschoppenhof: motte (aarden heuvel) met slotgracht, waterminnende bomen (es, berk,...) en tuinvogels (vink, merel,...).



Volg de Sint-Fredegandusstraat westwaarts naar de Merksemsesteenweg. Sla linksaf.

10 O.L.V. Bijstandskerk

Oude kerk uit 1924 en nieuwe kerk uit 1965 in brutalistische stijl. Bij de gebouwen hoort een open ruimte die mogelijkheden biedt om een meer publiek karakter te krijgen. Het Groenplan stelt voor om de open plek uit te breiden en als buurtpark in te richten.



Volg de Merksemsesteenweg verder zuidwaarts tot de aan Schindestraat.

11 Schindestraat

Deze straat is één van de oudere straten in Deurne, waar al in de 19e eeuw een kleine woonkern rond ontstond. Vandaag sluit een hoogbouw de straat af van het groengebied Bosuil. Het Groenplan stelt voor om de missing link op te lossen via een zachte doorsteek tussen beiden.



Ga via de Blivensstraat zuidwaarts en sla linksaf naar Bosuil.

12 Bosuil

Open gebied, gelegen tussen de hoogbouwblokken. In 2012 als park heringericht. In de randen zijn er verhoogde private tuinen rond de blokken, die het publieke gebied begrenzen en zijn kruisvormige plattegrond geven. In het deel aan de St-Fredegandusstraat staan fraaie tulpenbomen die het label 'toekomstboom' kregen. Dit zijn bomen die heel oud zullen worden.



Te zien in Bosuil: oudere waardevolle platanen, eiken, esdoornen en robinias in het deel aan de St-Fredegandusstraat.



Doorkruis het gebied oostwaarts en ga via de Bosuil naar de Gallifortlei.

13 Fabiola-site

De site tussen Bosuil en Gallifortlei, waar nu Fabioladorp is gevestigd, werd recent aangekocht door de stad om er een school en sporthal te bouwen. Daardoor kan Gallifort gevrijwaard blijven van bebouwing. Er wordt ook een doorsteek tussen de straten gemaakt, om de groengebieden Bosuil en Gallifort te verbinden.



Steek de Gallifortlei over. Wandel door de hondenloopzone naar de Jan Welterslaan.

14 Gallifort

De naam van de plek verwijst naar het voormalig kasteel Gallifort, dat in 1514 ter hoogte van de noordelijke punt van het gebied werd gebouwd. Het kasteel werd al in de 16e eeuw verwoest. De ruïnes bleven wel lange tijd bewaard en zijn pas in de 20e eeuw verdwenen. Gallifort was een waterslot, wat niet vreemd is op deze vochtige laaggelegen plek.



Volg de Jan Welterslaan zuidwaarts.


15 Bremweide

Open parklandschap van 30 ha, in de jaren 1970 ontworpen door de befaamde Belgische landschapsarchitect Jacques Wirtz. Het samenspel van open graslanden met bosgroepjes en opgehoogde bermen aan de randen, verleent het gebied een uitgestrektheid en weids karakter, terwijl het midden in de stad ligt.



Te zien in Bremweide:

(droge) graslandsoorten zoals pinksterbloem, zilverhaver, tandjesgras en hazenzegge. Frequente bezoekers zijn groene, kleine en grote bonte specht, tjiftjaf, boomkruiper en buizerd.



Steek de Ter Heydelaan over en ga de Ter Rivierenlaan in. Zin om de Bremweide beter te ontdekken? Kom dan nog eens terug en start op dit punt de Groenplanwandeling 'Glacis van Ertbrugge'.

16 Ter Rivierenlaan

Verbindende laan tussen Gallifort en het Ter Rivierenhof. Mix van platanen en sierkerselaars. Straat met een overgedimensioneerd rijwegprofiel. Het groenplan stelt voor de laan herin te richten met meer ruimte voor groen om in te vertoeven, water en biodiversiteit.



Wandel een stukje zuidwaarts door de Ter Rivierenlaan en sla vervolgens linksaf de Baron Leroystraat in.

17 Baron Leroystraat

Typisch voor de wijk Ter Rivieren zijn de vele kleine groene plekjes die op straathoeken ingericht werden. Ook in de Baron Leroystraat is er eentje te vinden. Het Groenplan stelt voor deze plekken met elkaar te verbinden tot een groen netwerk door de straten te vergroenen. En ook de groene plekjes zelf zo groot mogelijk te maken door ontharding.



Steek de Alfons Schneiderlaan over en volg oostwaarts de Tweegezusterslaan en Jan Samynlaan.

18 Wim Saerensplein

Plein met parking en keerlus tram. In 2017 werd het plein volledig heringericht waarbij niet alleen de parkeerplaatsen naar één zijde werden verschoven, maar ook de regenwateropvang bovengronds in de aanleg geïntegreerd werd met enkele wadi's. Dat zijn verlaagde delen waar het water zich kan verzamelen en infiltreren.



Wandel over het plein naar de Ruggeveldlaan en steek deze over. Volg oostwaarts de Frans Van Heymbeecklaan.

19 Ertbrugge

Dit zacht glooiende gebied omvat bosfragmenten, bloemenrijke akkers, weilanden en twee kastelen: Ertbrugge (14e/18e eeuw) en Zwarte Arend (18e eeuw). Het landschap blijft koel in de zomer en is een natuurlijke airco. Het Groenplan stelt voor om dit effect te versterken door straten errond te vergroenen.



Te zien in Ertbrugge: voorjaarsflora (bosanemoon) en Bozedreef (4 lindenrijen). Occasionele bezoekers: buizerd, bosuil en gaai.



Volg het bospad naar de Ertbruggestraat en Koningsarendlaan. Zin om Ertbrugge beter te ontdekken? Kom terug en doe de Groenplanwandeling 'Glacis van Ertbrugge'.

20 Zwarte Arendlaan

De laan, die de Koningsarendlaan kruist, omvat statige eiken. Deze zijn in de laat-20e eeuwse woonwijk bewaard als restanten van het kasteeldomein Zwarte Arend. De bomen zijn meer dan 100 jaar oud.



Wandel door de Zwarte Arendlaan en sla rechtsaf in de Torenvalklaan. Ga weer rechts en volg Ivan Maquinaylaan.

21 Schotensesteenweg

De Schotensesteenweg werd recent heringericht, met daarbij aandacht voor vergroening. Het is een rechtstreekse verbinding tussen Ertbrugge en het Rivierenhof.



Volg de Schotensesteenweg noordwaarts en ga linksaf via de Ertbruggelaan westwaarts naar de Venneborglaan.

22 Venneborglaan

Groene lanen zijn typisch voor Deurne. Ook in de Venneborglaan staan veel eiken. Halverwege vermengen ze met sierkerselaars. Het Groenplan stelt voor deze lanen te beschermen en versterken.



Volg de Venneborglaan zuidwaarts tot de Turnhoutsebaan. Sla rechtsaf tot de Ter Rivierenlaan.

23 Rivierenhof

Kasteel Ter Rivieren ontstond in de 16e eeuw. In de 18e eeuw werd het met kasteel Sterckshof samengevoegd tot één domein, dat in 1921 door de provincie werd gekocht en opengesteld als park.



Wandel de Ter Rivierenlaan in en volg deze noordwaarts. Sla linksaf en ga verder in de Boshovestraat.

