



Scheldeboorden Noord

van de jachthaven tot de Charles de Costerlaan

De jachthaven als levendige plek in het park

In de toekomst kan je zonder onderbreking langs de Schelde wandelen, ook achter de jachthaven. Wanneer de jachthaven gemoderniseerd is, zal het park doorlopen langs de Thonetlaan. Daarin zijn zittrappen voorzien waar je rustig kan ontspannen met zicht op het MAS. Zowel de jachthaven als de watersportclubs blijven bereikbaar vanaf de Thonetlaan.

Aan de Charles de Costerlaan zorgen we voor meer groen rond het basketpleintje. Een bomenrij zal een groene buffer vormen naar de bebouwing toe. Er is een directe verbinding tussen de Thonetlaan en de Scheldewandeling.



Toekomstbeeld omgeving jachthaven

© Bureau Bas Smets

Ook hier zal je in de toekomst kunnen wandelen langs de Schelde.



**Definitief
Ontwerp**
Dit staat vast

Blijf je graag op de hoogte of wil je meedenken over dit gebied?
Surf naar antwerpenmorgen.be/scheldeboordenlinkeroever



V.L.: Dirk Peeters, Grote Markt 1, 2000 Antwerpen

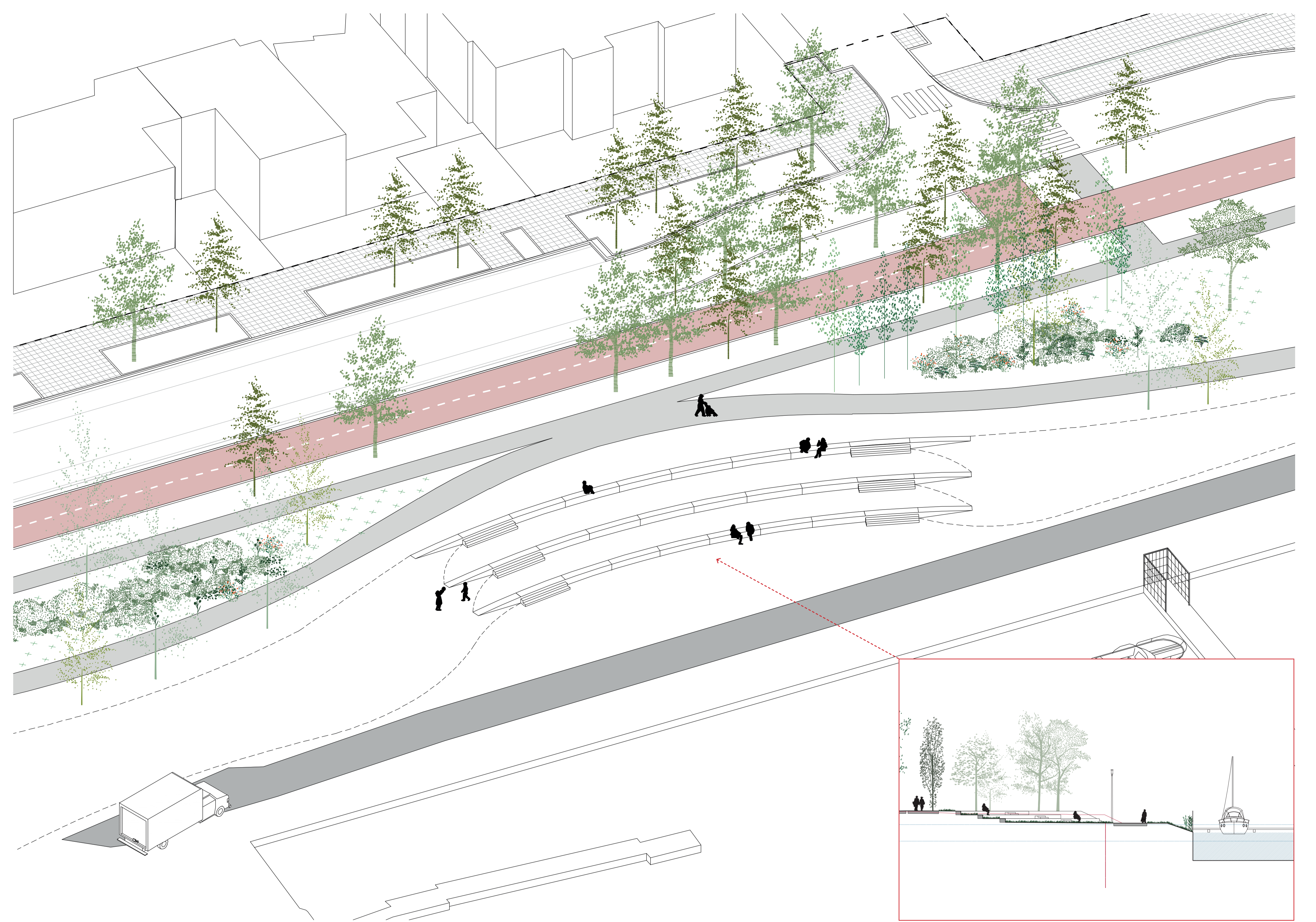
© Frederik Beyens



Scheldeboorden Noord

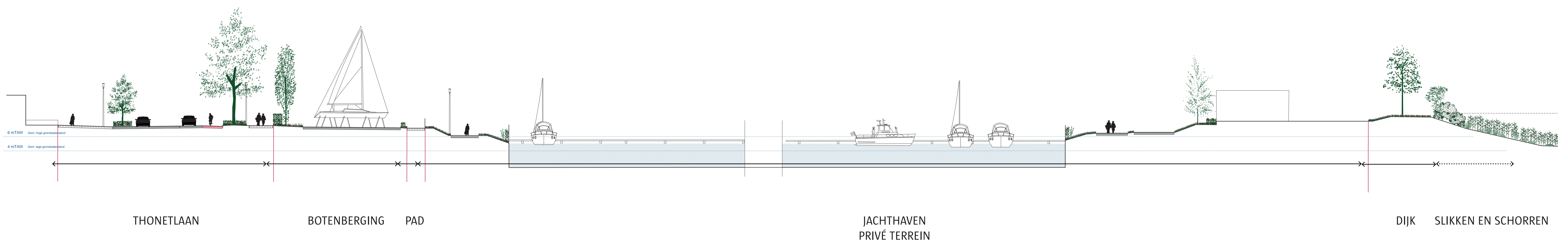
Een parkstrook langs de jachthaven

Volg de route langs de panelen over de Scheldeboorden en zie de toekomst helemaal voor je!

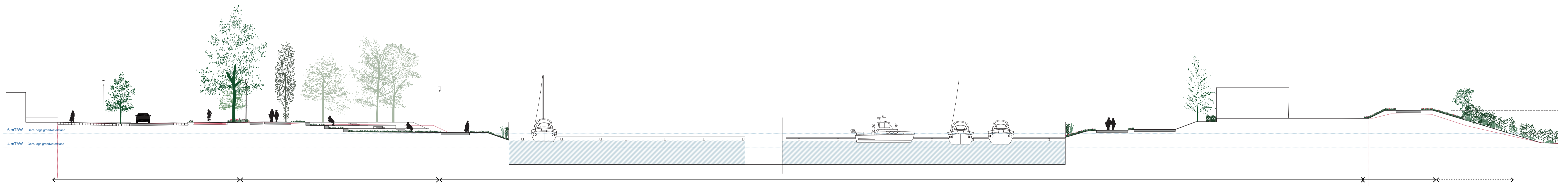


Trappen ter hoogte van de Thonetlaan

Omkadering - Project Jachthaven Snedes ter hoogte van toekomstig amfitheater



Jachthaven: nu



Jachthaven: de plannen voor de toekomst

Watersport op Linkeroever



Blijf je graag op de hoogte of wil je meedenken over dit gebied?
Surf naar antwerpenmorgen.be/scheldeboordenlinkeroever

